

1. számú melléklet

# A Felső-Tápió (HUDI20019) Natura 2000 terület áttekintő térképe

2014. október

Jászberény

N

Tápiószecső

Szentmártonkáta

Tápióság

Nagykátá

Úri





Tápióbicske

Gomba

Pánd

Tápiószentmárton

## Jelmagyarázat

-  Tápió-Hajta vidéke TK
-  Ex lege védett láp
-  Felső Tápió Natura 2000 terület
-  Közigazgatási határ

0 250500 1 000 1 500 2 000  
Meters