














































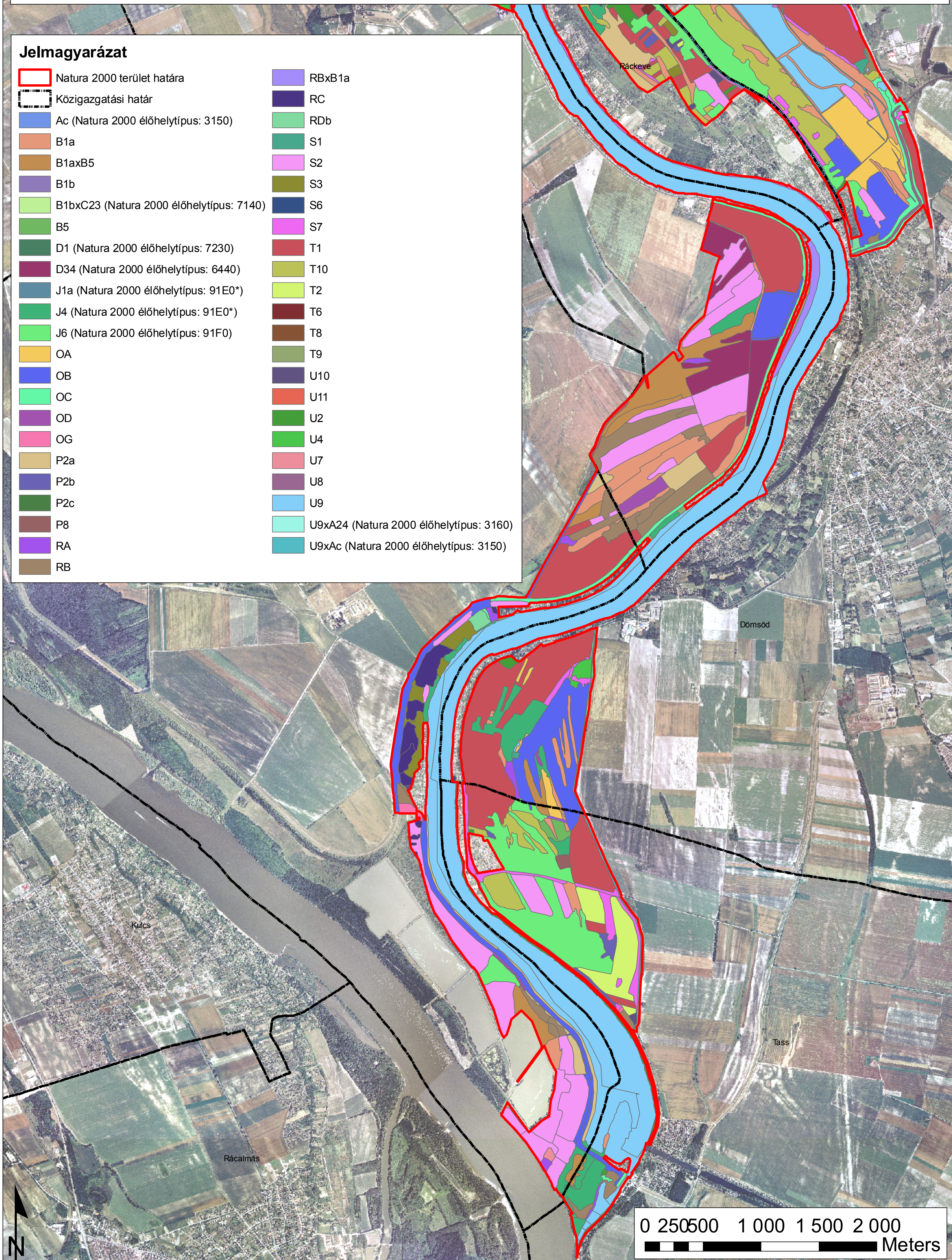


## A Ráckevei Duna-ág (HUDI20042) Natura 2000 terület élőhelytérképe 5.

2015. január

## Jelmagyarázat

	Natura 2000 terület határa		RBxB1a
	Közigazgatási határ		RC
	Ac (Natura 2000 élőhelytípus: 3150)		RDb
	B1a		S1
	B1axB5		S2
	B1b		S3
	B1bxC23 (Natura 2000 élőhelytípus: 7140)		S6
	B5		S7
	D1 (Natura 2000 élőhelytípus: 7230)		T1
	D34 (Natura 2000 élőhelytípus: 6440)		T10
	J1a (Natura 2000 élőhelytípus: 91E0*)		T2
	J4 (Natura 2000 élőhelytípus: 91E0*)		T6
	J6 (Natura 2000 élőhelytípus: 91F0)		T8
	OA		T9
	OB		U10
	OC		U11
	OD		U2
	OG		U4
	P2a		U7
	P2b		U8
	P2c		U9
	P8		U9xA24 (Natura 2000 élőhelytípus: 3160)
	RA		U9xAc (Natura 2000 élőhelytípus: 3150)
	RB		



0 250 500 1 000 1 500 2 000  
Meters