


A Ráckevei Duna-ág (HUDI20042) Natura 2000 terület kezelési egységei 3.

2014. augusztus


Jelmagyarázat

 Natura 2000 terület határa


kezelési egységek

 KE1: Láptavak, hínárasok és úszólápok

 KE2: Tavak és a Ráckevei-Duna vízfelülete


 KE3: Nádasok


 KE4: Üde láp- és sásrétek


 KE5: Mocsárrétek

 KE6: Özönnövények állományai

 KE7: Fűzlápok és ligeterdők

 KE8: Egyéb erdők

 KE9: Szántók, parlagok, gyümölcsösök

 KE10: Pufferterület

 Közigazgatási határ

